

জেলা — উত্তর ২৪-পরগনা

খতিয়ান নং — ৩৮০৭

[১৫০৯০০৪]

বৌজা — পাতুলিয়া

জে.এল.নং — ৪

খানা — বড়দহ

(১) রাজস্ব — ০.০০ টাকা

(২) জমির মোট পরিমাণ — ০.০৮ একর (৩) মোট দাগের সংখ্যা — ১

(৪) অত্রস্বত্বের দখলকারের বিবরণ (৫) স্বত্ব (৬) মন্তব্য

নাম	আমারশিলা ডিলাস প্রা.লি	রায়ত	
পিতা/স্বামী			
ঠিকানা	নিজ		



(৭) অত্রস্বত্বের নিজ দখলীয় জমি :

দাগ নম্বর	জমির শ্রেণী	মন্তব্য	দাগের মোট পরিমাণ	দাগের মধ্যে অত্র স্বত্বের অংশ	দাগের মধ্যে অত্র-স্বত্বের জমির অংশের পরিমাণ	
			একর	অংশ	একর	হেটর
১৭০৩	শাল		০.৬৩	০.১১৮৬	০.০৮	

মহাশক্তিচন্দ্রমবঙ্গ সরকার
ভূমি সংস্কার



Deemed to be a true copy
d/shalta 4-01-14
স্বত্ব সংস্কার অফিস - ১
১৫০৯০০৪ নং খতিয়ান

দাগের মোট সংখ্যা এক মাত্র ০.০৮

apl. Fee: Rs.10, Authentication Fee:1 x Rs.10= Rs.10, Total: Rs.20

জেলা — উত্তর ২৪-পরগনা স্বত্তিয়ান নং — ৪০৪৭ [১৫০৯০০৪]
 মৌজা — পাড়ুলিয়া জে.এল.নং — ৪ থানা — খড়ুলহ

(১) রাজস্ব — ০.০০ টাকা
 (২) জমির মোট পরিমাণ — ০.১১ একর (৩) মোট দাগের সংখ্যা — ২

(৪) অত্রস্বত্বের দখলকারের বিবরণ (৫) স্বত্ব (৬) মন্তব্য

নাম পিতা/স্বামী*** ঠিকানা	অঞ্জনিধাম মার্শেনটিহিল প্রাঃ লিঃ নিজ	রায়ত	
---------------------------------	--	-------	---

(৭) অত্রস্বত্বের নিজ দখলীয় জমি :

দাগ নম্বর	জমির শ্রেণী	মন্তব্য	দাগের মোট পরিমাণ	দাগের মধ্যে অত্র স্বত্বের	দাগের মধ্যে অত্র- স্বত্বের জমির অংশের পরিমাণ	
			একর	অংশ	একর	হেক্টর
১৭০৬	শালি	১৪(ইউ) ধারা প্রযোজ্য	০.২৯	০.৩০৩৮	০.০৯	
১৭০৮	শালি		০.০৮	০.০৭০২	০.০২	

সাক্ষিতমবঙ্গ সরকার

ভূমি সংস্থার দপ্তর

Certified to be a true copy
Shahar 24-06-14
 Officer authorized U/S - 76
 of the India Evidence Act' 1872



দাগের মোট সংখ্যা দুই মাত্র ০.১১
 Appl. Fee: Rs.10, Authentication Fee:1 x Rs.10= Rs.10, Total: Rs.20

জেলা — উত্তর ২৪-পারগনা খতিয়ান নং — ৩৮৮৬ [১৫০৯০০৪]
 পৌজা — পাতুলিয়া জে.এল.নং — ৪ খানা — খড়দহ

(১) রাজস্ব — ০.০০ টাকা
 (২) জমির মোট পরিমাণ — ০.১২ একর (৩) মোট দাগের সংখ্যা — ২

(৪) অত্রস্বত্বের দখলকারের বিবরণ (৬) মন্তব্য

নাম	আরাবল্লী কমপ্লেক্স প্রাঃ লিঃ	
পিতা/স্বামী***		
ঠিকানা	নিজ	

(৭) অত্রস্বত্বের নিজ দখলীয় জমি :

দাগ নম্বর	জমির শ্রেণী	মন্তব্য	দাগের মোট পরিমাণ	দাগের মধ্যে অত্র স্বত্বের অংশ	দাগের মধ্যে অত্র-স্বত্বের জমির অংশের পরিমাণ	
			একর	অংশ	একর	হেক্টর
১৭০৬	শালি		০.২৯	০.৩০৩৮	০.০৯	
১৭০৮	শালি		০.০৮	০.০৭০২	০.০৩	

মহাশক্তিমন্ডল সরকার
 জমি সংরক্ষণ



Certified to be a true copy
Bhattacharya 22/05/14
 Officer authorized U/S - 78
 of the India Evidence Act 1872

দাগের মোট সংখ্যা দুই মাত্র ০.১২
 Appl. Fee: Rs.10, Authentication Fee: 1 x Rs.10= Rs.10, Total: Rs.20

জেলা- উত্তর ২৪ পরগণা খতিয়ান নং- ৪৮১৩

[১৫০৯০০৪]

মৌজা- বাহুলিয়া


জে.এল.নং- ৪

খানা- খড়দহ

(১) রাজস্ব- টাকা

(২) জমির পরিমাণ(এ)- ০.১২

(৩) মোট দাগের সংখ্যা- ২

	(৪) অত্রস্বত্বের দখলকারের বিবরণ	(৫) স্বত্ব	(৬) মন্তব্য
নাম-	অস্ট্রেলিয়া কমপ্লেক্স প্রাইভেট লিমিটেড	স্বত্ব	
	রাম নিরঞ্জন ভর্মা		
ঠিকানা-	মিজ		

(৭) অত্রস্বত্বের নিজ দখলীয় জমি

দাগ নং	জমির শ্রেণী	মন্তব্য	দাগের মোট পরিমাণ(এ)	দাগের মধ্যে অত্রস্বত্বের অংশ	দাগের মধ্যে অত্রস্বত্বের জমির অংশের পরিমাণ		
					একর	হেক্টর	
১৫৮৭	ডাঙ্গা		০.৫৬	০.১৩৯২	০.০৯		
১৫৮৮	খালি		০.৫৬	০.০৫৭১	০.০৩		
মোট দাগের সংখ্যা- দুই মাত্র					০.১২		



Certified to be a true copy

[Handwritten signature]

Officer authorized U/S - 7A
of the Indian Evidence Act 1872

Fees Received : Application Fee : Rs. 10, Authentication Fee : Rs. 10 x 1, Total fee : Rs. 20 , Copy No.:8813

জেলা- উত্তর ২৪ পরগণা খতিয়ান নং- ৪৮১৪

[১৫০৯০০৪]

মৌজা- শাহুলিয়া


জে.এল.নং- ৪

থানা- খড়দহ

(১) রাজস্ব- টাকা

(২) জমির পরিমাণ(এ)- ০.১১

(৩) মোট দাগের সংখ্যা- ২

	(৪) অগ্রস্বরের দখলকারের বিবরণ	(৫) স্বত্ব	(৬) মন্তব্য
নাম-	অষ্টভূজা হাউসিং প্রাইভেট লিমিটেড	রায়ত	
ঠিকানা-	রাম নিরঞ্জন ভর্মা		
	মিজ		

(৭) অগ্রস্বরের নিজ দখলীয় জমি

দাগ নং	জমির শ্রেণী	মন্তব্য	দাগের মোট পরিমাণ(এ)	দাগের মধ্যে অগ্রস্বরের অংশ	দাগের মধ্যে অগ্রস্বরের জমির অংশের পরিমাণ		
					একর	হেক্টর	
১৫৮৭	ডাঙ্গা		০.৫৬	০.০৮০৯	০.০৫		
১৫৮৮	শালি		০.৫৬	০.১১৪০	০.০৬		
মোট দাগের সংখ্যা- দুই মাত্র					০.১১		



Certified to be a true copy

Officer authorized U/S - 78
of the India Evidence Act' 1872

Fees Received : Application Fee : Rs. 10, Authentication Fee : Rs. 10 x 1, Total fee : Rs. 20 , Copy No.:8814

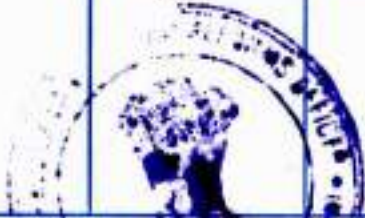
জেলা — উত্তর ২৪-পরগনা খতিয়ান নং — ৩৬৩৫ [১৫০১০০৪]

মৌজা — পাতুলিয়া জে.এল.নং — ৪ থানা — খড়দহ


(১) রাজস্ব — ০.০০ টাকা

(২) জমির মোট পরিমাণ — ০.০৫ একর (৩) মোট দাগের সংখ্যা — ১

(৪) অত্রস্বত্বের দখলকারের বিবরণ (৫) স্বত্ব (৬) মন্তব্য

নাম পিতা/স্বামী ঠিকানা	স্বক্যাডাল হারিস প্রা:লি: নিজ	রায়ত		<i>self/Illegible</i> ATTESTED
------------------------------	----------------------------------	-------	--	--

(৭) অত্রস্বত্বের নিজ দখলীয় জমি :

দাগ নম্বর	জমির শ্রেণী	মন্তব্য	দাগের মোট পরিমাণ	দাগের মধ্যে অত্র স্বত্বের	দাগের মধ্যে অত্র- স্বত্বের জমির অংশের পরিমাণ	
			একর	অংশ	একর	হেক্টর
১৫১৫	ডাঙ্গা		০.২৭	০.১৬৫০	০.০৫	



dshatta 081013


দাগের মোট সংখ্যা এক মাত্র একর ০.০৫
Appl. Fee: Rs.10, Authentication Fee:1 x Rs.10= Rs.10, Total: Rs.20

জেলা- উত্তর ২৪ পরগণা	খতিয়ান নং- ৪৭৪১	[১৫০৩০০৪]
মৌজা- গাভুলিয়া	জে.এল.নং- ৪	খানা- খড়দহ

(১) রাজস্ব- টাকা

(২) জমির পরিমাণ(এ)- ০.১০

(৩) মোট দাগের সংখ্যা- ২

	(৪) অগ্রস্বত্বের দখলকারের বিবরণ	(৫) স্বত্ব	(৬) মন্তব্য
নাম-	বুন্টর রেসিডেন্সী প্রাঃ লিঃ	রায়ত	
ঠিকানা-	১০১ Park Street 2nd floor Kol-১৬		

(৭) অগ্রস্বত্বের নিজ দখলীয় জমি

দাগ নং	জমির প্রেনী	মন্তব্য	দাগের মোট পরিমাণ(এ)	দাগের মধ্যে অগ্রস্বত্বের অংশ	দাগের মধ্যে অগ্রস্বত্বের জমির অংশের পরিমাণ	
					একর	সেটর
১৫১১	ডাঙ্গা	১০-B ১১-B ১১-B ধারা প্রযোজ্য	০.৬৪	০.১২৫০	০.০৮	
১৫১৪	বাগু	১০-B ১১-B ধারা প্রযোজ্য	০.১০	০.২৫০০	০.০২	
মোট দাগের সংখ্যা- দুই মাত্র					০.১	



Certified to be a true copy

Officer authorized U/S - 70
of the India Evidence Act 1877

Fees Received : Application Fee : Rs. 10, Authentication Fee : Rs. 10 x 1, Total fee : Rs. 20 ,Copy No.:6886

জেলা — উত্তর ২৪-পরগনা খতিয়ান নং — ৩৭৫৭ [০১০০৪]

মৌজা — পাতালয়া জে.এল.নং — ৪ খানা স্বত্বস্ব

(১) রাজস্ব — ০.০০ টাকা

(২) জমির মোট পরিমাণ — ০.১১ একর (৩) মোট দাগের সংখ্যা — ২

(৪) অত্রস্বত্বের দখলকারের বিবরণ (৫) স্বত্ব (৬) মন্তব্য

নাম পিতা/স্বামী ঠিকানা	কুলহাট কমপ্লেক্স প্রাঃঃ নং	স্বত্ব	
------------------------------	-------------------------------	--------	--



(৭) অত্রস্বত্বের নিজ দখলীয় জমি :

দাগ নম্বর	জমির শ্রেণী	মন্তব্য	দাগের মোট পরিমাণ	দাগের মধ্যে অত্র স্বত্বের	দাগের মধ্যে অত্র- স্বত্বের জমির অংশের পরিমাণ	
			একর	অংশ	একর	হেটর

০৫৮৭	ডাঙা		০.৫৬	০.০২৯৫	০.০২	
০৫৮৮	শাল		১.৬২	০.০৫৫৬	০.০৯	



Certified to be a true copy
(Signature)
20-07-15
Officer authorized U/S - 73
of the India Evidence Act 1872

দাগের মোট সংখ্যা দুই মাত্র ০.১১

pl. fee: Rs.10, Authentication fee: 1 x Rs.10 = Rs.10, Total: Rs.20

জেলা — উত্তর ২৪-পরগনা খতিয়ান নং — ৩৬৩৮ [৫০৯০০৪]
 মৌজা — পাতালমা জে.এল.নং — ৪ থানা — বড়লেখ

(১) রাজস্ব — ০.০০ টাকা
 (২) জমির মোট পরিমাণ — ০.১০ একর (৩) মোট দাগের সংখ্যা — ২

(৪) অত্রস্বত্বের দখলকারের বিবরণ	(৫) স্বত্ব	(৬) মন্তব্য
নাম বংশ/পিতা/স্বামী ঠিকানা	বংশ স্বত্ব	
কুলহাট এনক্রেড প্র:সি: নিকন	স্বত্ব	



(৭) অত্রস্বত্বের নিজ দখলীয় জমি :

দাগ নম্বর	জমির শ্রেণী	মন্তব্য	দাগের মোট পরিমাণ		দাগের মধ্যে অত্র- স্বত্বের জমির অংশের পরিমাণ	
			একর	অংশ	একর	হেটর
১৫৮৭ ১৭০৪	ভাঙ্গা শাল		০.৫৬	০.০২৯৫	০.০১	
			০.৬১	০.১৪২৯	০.০৯	

পশ্চিমবঙ্গ সরকার
 ভূমি সংস্কার
 দপ্তর



Certified to be a true copy
 D. Chatterjee 20/07/15
 Officer authorized U/S - 78
 of the India Evidence Act' 1872

দাগের মোট সংখ্যা দুই মাত্র ০.১০
 Appl. Fee: Rs.10, Authentication Fee: 1 x Rs.10 = Rs.10, Total: Rs.20

জেলা - উত্তর ২৪-পরগনা বর্তমান নং - ৩৭৫৬ [১৫০৯০০৪]

মৌজা - পাতুলিয়া জে.এল.নং - ৪ থানা - স্বতন্ত্র

(১) রাজস্ব - ০.০০ টাকা

(২) জমির মোট পরিমাণ - ০.১২ একর (৩) মেটি দাগের সংখ্যা - ২

(৪) অত্রস্বত্বের দখলকারের বিবরণ (৫) বয়স (৬) মন্তব্য

নাম পিতা/স্বামী ঠিকানা	কুলহাট হিরিস প্রা:লি: মিতা	রায়ত	
------------------------------	-----------------------------------	-------	--



(৭) অত্রস্বত্বের নিজ দখলীয় জমি :

দাগ নম্বর	জমির শ্রেণী	মন্তব্য	দাগের মেটি পরিমাণ	দাগের মধ্যে অত্র স্বত্বের	দাগের মধ্যে অত্র- স্বত্বের জমির অংশের পরিমাণ	
			একর	অংশ	একর	হেক্টর

১৫৮৭	ডাঙা		০.৫৬	০.০৪৯১	০.০৩	
১৫৯৮	শালি		১.৬২	০.০৫৪৬	০.০৯	



Certified to be a true copy
Shalini 20/07/15
Officer authorized U/S - 78
of the India Evidence Act' 1872

দাগের মেটি সংখ্যা দুই মাত্র ০.১২
Pl. Fee: Rs.10, Authentication Fee: 1 x Rs.10 = Rs.10, Total: Rs.20

জেলা — উত্তর ২৪-পরগনা খতিয়ান নং — ৩৬৩১ [৪০৯০০৪]
 মৌজা — পাতালয়া জে.এল.নং — ৪ খানা খড়মহ

(১) রাজস্ব — ০.০০ টাকা
 (২) জমির মোট পরিমাণ — ০.১১ একর (৩) মোট দাগের সংখ্যা — ২

(৪) অত্রস্বত্বের দখলকারের বিবরণ (৫) বৃত্ত (৬) মন্তব্য

নাম	কৃষ্ণহরি হওাসং প্রাঃ লঃ	বৃত্ত	
পিতা/স্বামী			
ঠিকানা	নবজ		



(৭) অত্রস্বত্বের নিজ দখলীয় জমি :

দাগ নম্বর	জমির শ্রেণী	মন্তব্য	দাগের মোট পরিমাণ		দাগের মধ্যে অত্র-স্বত্বের জমির অংশের পরিমাণ	
			একর	অংশ	একর	হেক্টর
১৫৮৭	ডাঙ্গা		০.৫৬	০.০৪১২	০.০২	
১৭০৪	শাল		০.৬১	০.১৪২৮	০.০৯	

স্বত্ব সংস্কার



Certified to be a true copy
Lshalta 20/07/15
 Officer authorized U/S - 76
 of the India Evidence Act' 1972

দাগের মোট সংখ্যা দুই মাত্র ০.১১
 Pl. Fee: Rs.10, Authentication Fee: 1 x Rs.10= Rs.10, Total: Rs.20

জেলা — উত্তর ২৪-পরগনা খতিয়ান নং — ১৬৪৮ [১৫০৯০০৪]

মৌজা — পাতুলিয়া জে.এল.নং — ৪ থানা — হাটলাহ

(১) রাজস্ব — ০.০০ টাকা

(২) জমির মোট পরিমাণ — ০.১২ একর (৩) মোট দাগের সংখ্যা — ২

(৪) অত্রস্বত্বের মখলকারের বিবরণ (৫) স্বত্ব (৬) মন্তব্য

নাম পিতৃস্বামী ঠিকানা	কুলহাট ইনস্ট্যান্সাকচার প্রা:সি: নিজ	রায়ত
-----------------------------	--	-------



(৭) অত্রস্বত্বের নিজ দখলীয় জমি :

দাগ নম্বর	জমির শ্রেণী	মন্তব্য	দাগের মোট পরিমাণ	দাগের মধ্যে অত্র স্বত্বের	দাগের মধ্যে অত্র- স্বত্বের জমির অংশের পরিমাণ	
			একর	অংশ	একর	হেক্টর

১৫৮৭	ডাঙ্গা		০.৫৬	০.০৪৯২	০.০৩	
১৫৯৮	শালি		১.৬২	০.০৫৫৬	০.০৯	



Certified to be a true copy
d/shalita 20/11/15
 Officer authorized U/S - 76
 of the India Evidence Act' 1872

দাগের মোট সংখ্যা পৃষ্টি মাত্ৰ ০.১২
 Pl. Fee: Rs.10, Authentication Fee:1 x Rs.10= Rs.10, Total: Rs.20

জেলা — উত্তর ২৪-পরগনা খতিয়ান নং — ৩৬৫০ [১৫০৯০০৪]
 মৌজা — পাতুলিয়া জে.এল.নং — ৪ ধানা — খড়দহ


(১) রাজস্ব — ০.০০ টাকা

(২) জমির মোট পরিমাণ — ০.০৯ একর (৩) মোট দাগের সংখ্যা — ১

(৪) অত্রস্বত্বের দখলকারের বিবরণ (৫) বয়স (৬) মন্তব্য

নাম পিতা/স্বামী ঠিকানা	কুলহাট প্রজেক্টের প্রা:স: নিজ	রায়ত	 <i>selflegible</i> ATTESTED

(৭) অত্রস্বত্বের নিজ দখলীয় জমি :

দাগ নম্বর	জমির শ্রেণী	মন্তব্য	দাগের মোট পরিমাণ	দাগের মধ্যে অত্র স্বত্বের	দাগের মধ্যে অত্র- স্বত্বের জমির অংশের পরিমাণ	
			একর	অংশ	একর	হেক্টর
১৫৯৮	শালি	 মাস্কিমবঙ্গ সরকার জমি সংস্কার ১৫৯৮	১.৬২	০.০৫৫৫	০.০৯	



15/9/13
 ১৫/৯/১৩

দাগের মোট সংখ্যা এক মাত্র ০.০৯
 Appl. Fee: Rs.10, Authentication Fee:1 x Rs.10= Rs.10, Total: Rs.20

জেলা — উত্তর ২৪-পরগনা খতিয়ান নং — ৩৬৬৩ [১৫০৯০০৪]
 মৌজা — পাতালয়া জে.এল.নং — ৪ থানা — খড়নহ

(১) রাজস্ব — ০.০০ টাকা
 (২) জমির মোট পরিমাণ — ০.১২ একর (৩) মোট দাগের সংখ্যা — ২

(৪) অত্রস্বত্বের দখলকারের বিবরণ (৫) স্বত্ব (৬) মন্তব্য

নাম পিতা/স্বামী*** ঠিকানা	জন্মপূজন হারিস প্রাণি: বয়স	রায়ত
---------------------------------	--------------------------------	-------



(৭) অত্রস্বত্বের নিজ দখলীয় জমি :

দাগ নম্বর	জমির শ্রেণী	মন্তব্য	দাগের মোট পরিমাণ	দাগের মধ্যে অত্র স্বত্বের	দাগের মধ্যে অত্র- স্বত্বের জমির অংশের পরিমাণ	
			একর	অংশ	একর	হেক্টর

১৫৮৮	শাল	[Map of land parcels]	০.৫৬	০.০৫৩৫	০.০৩	
১৭০৫	শাল		১.২১	০.০৭১৪	০.০৯	

স্বত্ব সংক্রান্ত
 ভূমি সংক্রান্ত



Certified to be a true copy
 (Signature) (Date)
 26-03-15
 Officer in Charge - 76
 of the Land Revenue Dept. 1872

দাগের মোট সংখ্যা দুই মাত্র ০.১২
 Appl. Fee: Rs.10, Authentication Fee: 1 x Rs.10= Rs.10, Total: Rs.20

জেলা	উত্তর ২৪-পরগনা	খতিয়ান নং	৩৬৬২	[১৫০৯০০৪]
মৌজা	পাতুলিয়া	জে.এল.নং	৪	খানা - খড়দহ

(১) রাজস্ব -	০.০০	টাকা	
(২) জমির মোট পরিমাণ -	০.১২	একর (৩) মোট দাগের সংখ্যা -	২

(৪) অত্রস্বত্বের দখলকারের বিবরণ		(৫) স্বত্ব	(৬) মন্তব্য
নাম	ডেউপুতান ইনডালকন প্রা:লি:	রায়ত	
পিতা/স্বামী			
ঠিকানা	নিজ		



(৭) অত্রস্বত্বের নিজ দখলীয় জমি :

দাগ নম্বর	জমির শ্রেণী	মন্তব্য	দাগের মোট পরিমাণ	দাগের মধ্যে অত্র স্বত্বের অংশ	দাগের মধ্যে অত্র-স্বত্বের জমির অংশের পরিমাণ	
			একর	অংশ	একর	হেক্টর
১৫৮৮	শালি		০.৫৬	০.১৪৫৪	০.০৮	
১৭০৫	শালি		১.২১	০.০৭১৪	০.০৪	

সংস্কৃত ভূমি সংস্কার দপ্তর



Certified to be a true copy
Ashtar 11-08-14
 Officer authorized U/S - 78
 of the India Evidence Act, 1977

দাগের মোট সংখ্যা দুই মাত্র ০.১২
 Appl. Fee: Rs.10, Authentication Fee: 1 x Rs.10= Rs.10, Total: Rs.20

জেলা — উত্তর ২৪-পরগনা খতিয়ান নং — ৩৮৯০ [১৫০৯০০৪]
 মৌজা — পাতুলিয়া জে.এল.নং — ৪ থানা — খড়সহ

(১) রাজস্ব — ০.০০ টাকা
 (২) জমির মোট পরিমাণ — ০.১১ একর (৩) মোট দাগের সংখ্যা — ২

(৪) অত্রস্বত্বের দখলকারের বিবরণ (৫) স্বত্ব (৬) মন্তব্য

নাম	বনকান্ত টেডালিঙ্গ প্রাঃ লিঃ	রায়ত	
পিতা/স্বামী			
ঠিকানা	নিজ		



(৭) অত্রস্বত্বের নিজ দখলীয় জমি :

দাগ নম্বর	জমির শ্রেণী	মন্তব্য	দাগের মোট পরিমাণ	দাগের মধ্যে অত্র স্বত্বের অংশ	দাগের মধ্যে অত্র-স্বত্বের জমির অংশের পরিমাণ	
			একর	অংশ	একর	হেটর
১৫৮৫	ডাঙ্গা	১৪(ইউ) ধার প্রকল্প	০.৫২	০.০৮১৫	০.০৪	
১৭২৯	ইন্ডোলা		০.০৭	১.০০০০	০.০৭	

সশ্রী সাক্ষি মনবঙ্গ সরকার
 জমি সংস্কার বিভাগ



Certified to be a true copy
Ashanta K-07-14
 Officer authorized U/S - 76
 of the India Evidence Act' 1872

দাগের মোট সংখ্যা দুই মাত্র ০.১১
 Appl. Fee: Rs.10, Authentication Fee: 1 x Rs.10= Rs.10, Total: Rs.20

জেলা - উত্তর ২৪ পরগনা খতিয়ান নং- ৪২৬২ [১৫০৯০০৪]

মৌজা - পাতুলিয়া জে.এল.নং- ৪ খানা - খণ্ডনহ

(১) রাজস্ব - ০.০০ টাকা

(২) জমির মোট পরিমাণ - ০.০৬ একর (৩) মোট দাগের সংখ্যা - ২

(৪) অত্রস্বত্বের দখলকারের বিবরণ (৫) স্বত্ব (৬) মন্তব্য

নাম	ধনাসেক কমলেশ্বর প্রাঃ লঃ	রায়ত
পিতা/স্বামী		
ঠিকানা	নং	



(৭) অত্রস্বত্বের নিজ দখলীয় জমি :

দাগ নম্বর	জমির শ্রেণী	মন্তব্য	দাগের মোট পরিমাণ	দাগের মধ্যে অত্র স্বত্বের অংশ	দাগের মধ্যে অত্র-স্বত্বের জমির অংশের পরিমাণ	
			একর	অংশ	একর	হেক্টর
১৫৮৭	ভাঙ্গা	[Map showing land parcels]	০.৫৬	০.০৫৮২	০.০৩	
১৫৮৮	শাল		০.৫৬	০.০৪০৩	০.০৩	



Certified to be a true copy
[Signature] 25/05/15
 Officer authorized U/S - 78
 of the Indian Evidence Act 1973

দাগের মোট সংখ্যা ২ই মাত্র ০.০৬

Appl. Fee: Rs.10, Authentication Fee: 1 x Rs.10= Rs.10, Total: Rs.20

জেলা - উত্তর ২৪-পরগনা খতিয়ান নং- ৪৩১০ [১৫০৯০০৪]
 মৌজা - পাতুলিয়া জে.এল.নং- ৪ খানা - খাজরহ

(১) রাজস্ব - ০.০০ টাকা
 (২) জমির মোট পরিমাণ - ০.১১ একর (৩) মোট দাগের সংখ্যা - ২

(৪) অত্রস্বত্বের দখলকারের বিবরণ (৫) স্বত্ব (৬) মন্তব্য

নাম **** পিতা/স্বামী ঠিকানা	স্বত্ব স্বত্ব নিজ	
--------------------------------------	-------------------------	--



(৭) অত্রস্বত্বের নিজ দখলীয় জমি :

দাগ নম্বর	জমির শ্রেণী	মন্তব্য	দাগের মোট পরিমাণ	দাগের মধ্যে অত্র স্বত্বের	দাগের মধ্যে অত্র- স্বত্বের জমির অংশের পরিমাণ	
			একর	অংশ	একর	হেক্টর
১৫৯২	ডাঙ্গা	দুই মাত	০.৬৪	০.১২৫০	০.০৮	
১৫৯৪	বাপ্ত		০.১০	০.২৫০০	০.০৩	



Certified to be a true copy
d/zhatter 16-12-15
 Officer authorized U/S - 76
 of the India Evidence Act 1872

দাগের মোট সংখ্যা
 Appl. Fee: Rs.10, Authentication Fee: 1 x Rs.10= Rs.10, Total: Rs.20

জেলা - উত্তর ২৪-পরগনা খতিয়ান নং- ৪৩১১ [১৫০৯০০৪]
 মৌজা - পাতুলিয়া জে.এল.নং- ৪ খানা - খড়দহ

(১) রাজস্ব - ০.০০ টাকা
 (২) জমির মোট পরিমাণ - ০.১০ একর (৩) মোট দাগের সংখ্যা - ২

(৪) অত্রস্বত্বের দখলকারের বিবরণ (৫) স্বত্ব (৬) মন্তব্য

নাম **** * পিতা/স্বামী ঠিকানা	বংশাণুকে হাতিস প্রাঃ সাঃ নজ	সামত	
--	--------------------------------	------	--



(৭) অত্রস্বত্বের নিজ দখলীয় জমি :

দাগ নম্বর	জমির শ্রেণী	মন্তব্য	দাগের মোট পরিমাণ	দাগের মধ্যে অত্র স্বত্বের	দাগের মধ্যে অত্র- স্বত্বের জমির অংশের পরিমাণ		
			একর	অংশ	একর	হেক্টর	
১৫১১	ডাঙ্গা	দহ মাত	০.৬৪	০.১২৫০	০.০৮		
১৫১৪	বাস্তু		০.১০	০.২৫০০	০.০২		
Appl. Fee: Rs.10, Authentication Fee: 1 x Rs.10= Rs.10, Total: Rs.20 C.Copy-7216						০.১০	16/12/015



Certified to be a true copy
Bhalla 16/12/05
 Officer authorised U/S - 76
 of the India Evidence Act 1872

দাগের মোট সংখ্যা

জেলা - খতিয়ান নং- []
 মৌজা - জে.এল.নং- খানা -

উত্তর ২৪-খরগোশা ৪৩৮১ ১৫০৯০০৪
 (১) রাজস্ব - টাকা
 পাতালিয়া
 (২) জমির মোট পরিমাণ - একর (৩) মোট দাগের সংখ্যা - খতনং

(৪) অত্রস্বত্বের দখলকারের বিবরণ (৫) স্বত্ব (৬) মন্তব্য
 নাম
 পিতা/স্বামী
 ঠিকানা

 ষনাশংক হাডিসং প্রাঃ সিঃ
 রামত
 নিজ



(৭) অত্রস্বত্বের নিজ দখলীয় জমি :

দাগ নম্বর	জমির শ্রেণী	মন্তব্য	দাগের মোট পরিমাণ	দাগের মধ্যে অত্র স্বত্বের অংশ	দাগের মধ্যে অত্র-স্বত্বের জমির অংশের পরিমাণ	
			একর	অংশ	একর	হেক্টর
১৫৯১	ডাঙ্গা	পাশ্চিমবঙ্গ সরকার ভূমি সংস্কার	০.৬৪	০.১২৫০	০.০৮	
১৫৯৪	বাস্তু		০.১০	০.২৫০০	০.০৪	



Copy Fee Rs.10, Authentication Fee Rs.10 = Rs.10, Total: Rs.20

18/12/2015

Certified to be a true copy
 Bhatta 16-12-15
 Officer authorized U/S - 76
 M. No. 06 April 1977


দাগের মোট সংখ্যা

জেলা- উত্তর ২৪ পরগণা	খতিয়ান নং- ৪৭৩৯	[১৫০৯০০৪]
মৌজা- পাতুলিয়া	জে.এল.নং- ৪	খানা- খড়দহ

(১) রাজস্ব- টাকা

(২) জমির পরিমাণ(এ)- ০.১১

(৩) মোট দাগের সংখ্যা- ১

	(৪) অগ্রস্বরের দখলকারের বিবরণ	(৫) স্বত্ব	(৬) মন্তব্য
নাম-	খনসিঙ্ক ইনডাকন প্রাঃ লিঃ	রায়ত	
ঠিকানা-	101 Park Street 2nd Floor Kol-16		

(৭) অগ্রস্বরের নিজ দখলীয় জমি

দাগ নং	জমির শ্রেণী	মন্তব্য	দাগের মোট পরিমাণ(এ)	দাগের মধ্যে অগ্রস্বরের অংশ	দাগের মধ্যে অগ্রস্বরের জমির অংশের পরিমাণ	
					একর	সেটর
১৫৯১	ভাঙ্গা	১১-৪ ১১-৪ ১১-৪ খারা প্রযোজ্য	০.৬৪	০.১৬৬৭	০.১১	
মোট দাগের সংখ্যা- এক মাত্র					০.১১	



১৫/০২/২০১৭

Fees Received : Application Fee : Rs. 10, Authentication Fee : Rs. 10 x 1, Total fee : Rs. 20 .Copy No.:6884

জেলা — উত্তর ২৪-পরগনা খতিয়ান নং — ৪০০২ [১৫০৯০০৪]
 মৌজা — পাতুলিয়া জে.এল.নং — ৪ থানা — খড়দহ

(১) রাজস্ব — ০.০০ টাকা
 (২) জমির মোট পরিমাণ — ০.১০ একর (৩) মোট দাগের সংখ্যা — ১

(৪) অত্রস্বত্বের দখলকারের বিবরণ (৫) স্বত্ব (৬) মন্তব্য

নাম	ফনশুভ ডিলার প্রাঃ সিঃ	রায়ত	
পিতা/বোম্বী			
ঠিকানা	নিজ		



(৭) অত্রস্বত্বের নিজ দখলীয় জমি :

দাগ নম্বর	জমির শ্রেণী	মন্তব্য	দাগের মোট পরিমাণ	দাগের মধ্যে অত্র স্বত্বের	দাগের মধ্যে অত্র-স্বত্বের জমির অংশের পরিমাণ	
			একর	অংশ	একর	হেক্টর
১৭০৮	শালি		০.৩৮	০.২৬৩২	০.১০	

ভূমি সংস্কার

সংস্কার

মুক্তি



Certified to be a true copy
 D. Shaha 02-06-14
 Officer authorized UAB-78
 of the India Evidence Act 1978

দাগের মোট সংখ্যা এক মাত্র ০.১০
 Appl. Fee: Rs.10, Authentication Fee: 1 x Rs.10= Rs.10, Total: Rs.20

জেলা — উত্তর ২৪-পরগনা খতিয়ান নং — ৩৯৩৬ [১৫০৯০০৪]
 মৌজা — পাতুলিয়া জে.এল.নং — ৪ থানা — খড়দহ

(১) রাজস্ব — ০.০০ টাকা
 (২) জমির মোট পরিমাণ — ০.০৮ একর (৩) মোট দাগের সংখ্যা — ১

(৪) অত্রস্বত্বের দখলকারের বিবরণ (৫) স্বত্ব (৬) মন্তব্য

নাম	ফাস্টেনার হাইসি প্রাঃ সিঃ	রায়ত	
পিতা/স্বামী*			
ত্রিকানা	নিজ		



(৭) অত্রস্বত্বের নিজ দখলীয় জমি :

দাগ নম্বর	জমির শ্রেণী	মন্তব্য	দাগের মোট পরিমাণ	দাগের মধ্যে অত্র স্বত্বের	দাগের মধ্যে অত্র স্বত্বের জমির অংশের পরিমাণ	
			একর	অংশ	একর	হেট্টর
১৭১৮	ভাঙ্গা/হিটখোলা	৪(৪)a,৪-২B ধারা প্রযোজ্য	০.৮৫	০.০৯৮৮	০.০৮	

মহাশক্তিমন্ডল সরকার

ভূমি সংস্কার



Certified to be a true copy
D. Chatterjee 21-04-14
 Officer authorized U/S - 76
 of the India Evidence Act 1872

দাগের মোট সংখ্যা এক মাত্র ০.০৮
 Appl. Fee: Rs.10, Authentication Fee: 1 x Rs.10 = Rs.10, Total: Rs.20

জেলা — উত্তর ২৪-পরগনা খতিয়ান নং — ৩৯৬২ [১৫০৯০০৪]
 মৌজা — পাতালয়া জে.এল.নং — ৪ থানা — খড়লহ

(১) রাজস্ব — ০.০০ টাকা
 (২) জমির মোট পরিমাণ — ০.১১ একর (৩) মোট দাগের সংখ্যা — ২

(৪) অত্রস্বত্বের দখলকারের বিবরণ (৫) স্বত্ব (৬) মন্তব্য

নাম পিতা/বান্ধী ঠিকানা	হোপফুল হাউসিং প্রাঃ লঃ নং	রায়ত
------------------------------	------------------------------	-------



(৭) অত্রস্বত্বের নিজ দখলীয় জমি :

দাগ নম্বর	জমির শ্রেণী	মন্তব্য	দাগের মোট পরিমাণ	দাগের মধ্যে অত্র স্বত্বের	দাগের মধ্যে অত্র- স্বত্বের জমির অংশের পরিমাণ	
			একর	অংশ	একর	হেক্টর
১৫৮৮	শাল	৪-২-১.৪-২-৮ ধারা প্রযোজ্য	০.১৬	০.০৩৩৪	০.০২	
১৭২৬	শাল/হটখোলা		০.২৫	০.৩৩৩৪	০.০৯	

সংস্কৃত ভূমি সংস্কার



Certified to be a true copy
 of the original
 Officer in Charge
 of the State Revenue Dept. West Bengal

দাগের মোট সংখ্যা দুই মাত্র ০.১১
 Appl. Fee: Rs.10, Authentication Fee: 1 x Rs.10= Rs.10, Total: Rs.20

জেলা : উত্তর ২৪-পরগনা বর্তমান নং ৪১১১ [১৫০১০০৪]
 মৌজা পাতুলিয়া জে.এল.নং ৪ থানা খড়দহ

(১) রাজস্ব - ০.০০ টাকা
 (২) জমির মোট পরিমাণ - ০.১০ একর (৩) মোট দাগের সংখ্যা - ৩

(৪) অত্রস্বত্বের দখলকারের বিবরণ (৫) স্বত্ব (৬) মন্তব্য

নাম পরিচয়/স্বত্বীকৃত ঠিকানা	মজাল ধাম ইনসলেকন প্রাঃ লিঃ নিজ	রায়ত	
------------------------------------	-----------------------------------	-------	--



(৭) অত্রস্বত্বের নিজ দখলীয় জমি :

দাগ নম্বর	জমির শ্রেণী	মন্তব্য	দাগের মোট পরিমাণ	দাগের মধ্যে অত্র স্বত্বের	দাগের মধ্যে অত্র- স্বত্বের জমির অংশের পরিমাণ	
			একর	অংশ	একর	হেক্টর
১৭০৭	শালি		০.২৯	০.২২১৫	০.০৮	
১৭০৮	শালি		০.০৫	০.২৪৯৯	০.০১	
১৭১৫	শালি		০.০৬	০.২৫০০	০.০১	

স্বত্ব সংক্রান্ত
 মামলা নং
 ৩



Certified to be a true copy
 of the original
 11-08-14

দাগের মোট সংখ্যা তিন মাত্র ০.১০
 Appl. Fee: Rs.10, Authentication Fee:1 x Rs.10= Rs.10, Total: Rs.20

জেলা	উত্তর ২৪-পরগনা	খতিয়ান নং	৪০৯৯	[১৫০৯০০৪]
মৌজা	পাতুলিয়া	জে.এল.নং	৪	খানা - খড়কহ

(১) রাজস্ব -	০.০০	টাকা	
(২) জমির মেটি পরিমাণ -	০.১০	একর (৩) মেটি দাগের সংখ্যা -	৩

(৪) অত্রস্বত্বের দখলকারের বিবরণ		(৫) স্বত্ব	(৬) মন্তব্য
নাম পিতা/স্বামী ঠিকানা	মঙ্গল ধাম নির্মান প্রাঃ লিঃ নিজে	রায়ত	



(৭) অত্রস্বত্বের নিজ দখলীয় জমি :

দাগ নম্বর	জমির শ্রেণী	মন্তব্য	দাগের মেটি পরিমাণ	দাগের মধ্যে অত্র স্বত্বের	দাগের মধ্যে অত্র- স্বত্বের জমির অংশের পরিমাণ	
			একর	অংশ	একর	হেক্টর
১৭০৭	শালি		০.২৯	০.২৫০১	০.০৭	
১৭০৯	শালি		০.০৫	০.২৫০০	০.০২	
১৭১৫	শালি		০.০৬	০.২৫০০	০.০১	

সাক্ষিতমবঙ্গ সরকার

স্বত্ব

ভূমি সংস্কার



Certified to be a true copy
K. Shatta 11-08-14
 Officer authorized U/S - 78
 of the India Evidence Act 1977

দাগের মেটি সংখ্যা তিন মাত্র ০.১০
 Appl. Fee: Rs.10, Authentication Fee: 1 x Rs.10= Rs.10, Total: Rs.20

জেলা — উত্তর ২৪-পরগনা
 মৌজা — পাতুলিয়া
 খতিয়ান নং — ৩৯৪২
 জে.এল.নং — ৪
 থানা — খড়ুলহ
 [১৫০১০০৪]

(১) রাজস্ব — ০.০০ টাকা
 (২) জমির মোট পরিমাণ — ০.১১ একর (৩) মোট দাগের সংখ্যা — ১

(৪) অত্রস্বত্বের দখলকারের বিবরণ (৫) স্বত্ব (৬) মন্তব্য

নাম পিতা/স্বামী ঠিকানা	মঙ্গলদাম রিটেলার্স প্রাঃ লিঃ বিজ	রায়ত
------------------------------	-------------------------------------	-------



(৭) অত্রস্বত্বের নিজ দখলীয় জমি :

দাগ নম্বর	জমির শ্রেণী	মন্তব্য	দাগের মোট পরিমাণ	দাগের মধ্যে অত্র স্বত্বের	দাগের মধ্যে অত্র- স্বত্বের জমির অংশের পরিমাণ	
			একর	অংশ	একর	হেটর
১৫১৮৬	ইতিখোলা	অনুমতি দং (১) প্রদত্ত নন্দ সিং পিতা-রামানন্দ সিং সাং-বিজ অংশ-১.০০০০	০.২২	০.৪০০০	০.১১	

মহাশক্তিমান
 ভূমি সংস্কার



Certified to be a true copy
 Shanta 22/04/14
 Officer authorized U&A - 76
 of the India Evidence Act 1872

দাগের মোট সংখ্যা এক মাত্র ০.১১
 Appl. Fee: Rs.10, Authentication Fee: 1 x Rs.10= Rs.10, Total: Rs.20

জেলা — উত্তর ২৪-পরগনা স্থিতিয়ান নং — ৩৮৬৮ [১৫০৯০০৪]
 মৌজা — পাতুলিয়া জে.এল.নং — ৪ থানা — খড়দহ

(১) রাজস্ব — ০.০০ টাকা
 (২) জমির মোট পরিমাণ — ০.১১ একর (৩) মোট দাগের সংখ্যা — ১

(৪) অত্রস্বত্বের দখলকারের বিবরণ		(৫) স্বত্ব	(৬) মন্তব্য
নাম পিতা/স্বামী*** ঠিকানা	মুন্সাহিফ ভ্যাপার প্রা.লি নিজা	রায়ত	

(৭) অত্রস্বত্বের নিজ দখলীয় জমি :

দাগ নম্বর	জমির শ্রেণী	মন্তব্য	দাগের মোট পরিমাণ	দাগের মধ্যে অত্র স্বত্বের	দাগের মধ্যে অত্র- স্বত্বের জমির অংশের পরিমাণ	
			একর	অংশ	একর	হেক্টর
১৫৮৬	ইতিমোলা	অনুমতি দ্র (১) দেওনন্দন সিং পিতা-রাম নন্দ সিং সহ-নিজ অংশ-১.০০০০ 	০.২২	০.৫০০০	০.১১	



Certified to be a true copy
dShaltee 44-06-14
 Officer authorized U/S - 78
 of the India Evidence Act 1977

দাগের মোট সংখ্যা এক মাত্র ০.১১

Appl. Fee: Rs. 10, Authentication Fee: 1 x Rs. 10 = Rs. 10, Total: Rs. 20

জেলা — উত্তর ২৪-পরগনা খতিয়ান নং — ৩৯৫৩ [১৫০৯০০৪]
 মৌজা — পাতুলিয়া জে.এল.নং — ৪ থানা — খড়নহ

(১) রাজস্ব — ০.০০ টাকা
 (২) জমির মোট পরিমাণ — ০.১২ একর (৩) মোট দাগের সংখ্যা — ১

(৪) অত্রস্বত্বের দখলকারের বিবরণ (৫) স্বত্ব (৬) মন্তব্য

নাম	প্লানহাওয়ার ব্যাপার প্রাঃ লিঃ	রায়ত	
পিতা/স্বামী***			
ঠিকানা	নিজ		



(৭) অত্রস্বত্বের নিজ দখলীয় জমি :

দাগ নম্বর	জমির শ্রেণী	মন্তব্য	দাগের মোট পরিমাণ	দাগের মধ্যে অত্র স্বত্বের অংশ	দাগের মধ্যে অত্র-স্বত্বের জমির অংশের পরিমাণ	
			একর	অংশ	একর	হেক্টর

১৭১০	ইচখোলা		০.৪৩	০.২৭৯০	০.১২	
------	--------	--	------	--------	------	--

মহাশক্তিমবঙ্গ সরকার

ভূমি সংস্কার



২৪/০৪/১৪
 ২৪/০৪/১৪

দাগের মোট সংখ্যা এক মাত্র ০.১২
 Appl. Fee: Rs.10, Authentication Fee:1 x Rs.10= Rs.10, Total: Rs.20

জেলা — উত্তর ২৪-পরগনা স্বত্বীয়ান নং — ৩৮৯২ [১৫০৯০০৪]
 মৌজা — পাতুলিয়া জে.এল.নং — ৪ থানা — খড়দহ

(১) রাজস্ব — ০.০০ টাকা
 (২) জমির মোট পরিমাণ — ০.০৯ একর (৩) মোট দাগের সংখ্যা — ২

(৪) অত্রস্বত্বের দখলকারের বিবরণ (৫) স্বত্ব (৬) মন্তব্য

নাম পিতা/স্বামী*** ঠিকানা	পঞ্চমহল বিনিময় প্রাঃ লিঃ নিজ	রায়ত
---------------------------------	----------------------------------	-------



(৭) অত্রস্বত্বের নিজ দখলীয় জমি :

দাগ নম্বর	জমির শ্রেণী	মন্তব্য	দাগের মোট পরিমাণ	দাগের মধ্যে অত্র স্বত্বের	দাগের মধ্যে অত্র- স্বত্বের জমির অংশের পরিমাণ	
			একর	অংশ	একর	হেক্টর
১৫৫৪	ডাঙ্গা/হিটখোলা	মো-১৭৩৪	০.১২	০.৩৩৩৩	০.০৪	
১৭১১	চড়াবা		০.০৫	১.০০০০	০.০৫	

মহানগর মন্ত্রিসভার
ভূমি সংস্কার



Certified to be a true copy
 [Signature] 22/05/14
 Officer authorized U/S - 78
 of the India Evidence Act 1907

দাগের মোট সংখ্যা দুই মাত্র ০.০৯
 Appl. Fee: Rs.10, Authentication Fee: 1 x Rs.10= Rs.10, Total: Rs.20

জেলা- উত্তর ২৪ পরগণা

খতিয়ান নং- ৪৮১২

[১৫৫৯০০৪]

মৌজা- পান্ডুদিয়া


জে.এল.নং- ৪

থানা- খড়দহ

(১) রাজস্ব- টাকা

(২) জমির পরিমাণ(এ)- ০.১১

(৩) মোট দাগের সংখ্যা- ২

	(৪) অত্রস্বত্বের দখলকারের বিবরণ	(৫) স্বত্ব	(৬) মন্তব্য
নাম-	প্লবটো রেসিডেন্সি প্রাইভেট লিমিটেড	স্বত্ব	
	অভিজিত দাস		
ঠিকানা-	মিড		

(৭) অত্রস্বত্বের নিজ দখলীয় জমি

দাগ নং	জমির প্রেরী	মন্তব্য	দাগের মোট পরিমাণ(এ)	দাগের মধ্যে অত্রস্বত্বের অংশ	দাগের মধ্যে অত্রস্বত্বের জমির অংশের পরিমাণ		
					একর	হেক্টর	
১৫৮৭	ভাঙ্গা		০.৫৬	০.০৫৮০	০.০৩		
১৫৮৮	খালি		০.৫৬	০.১১৪৩	০.০৮		
মোট দাগের সংখ্যা- দুই মাত্র						০.১১	



Certified to be a true copy

(Signature)

Officer authorised 11/3 - 78
of the India Evidence Act 1977

Fees Received : Application Fee : Rs. 10, Authentication Fee : Rs. 10 x 1, Total fee : Rs. 20 , Copy No.:8811

জেলা — উত্তর মঙ্গ-পরগনা খতিয়ান নং — ৯৮-০১ [১৫/০৩/০০৪]
 মৌজা — পাতালয়া জে.এল.নং — ৪ থানা — খুলনা

(১) রাজস্ব — টাকা
 (২) জমির মোট পরিমাণ — ০.১১ একর (৩) মোট দাগের সংখ্যা — ১

(৪) অত্রস্বত্বের দখলকারের বিবরণ (৫) স্বত্ব (৬) মন্তব্য

নাম	পাণ্ডয়ার পদ্মেচন্দ্র বন্দ্যোপাধ্যায়	বাসত্ব	
পিতা/স্বামী			
ঠিকানা	খুলনা		



(৭) অত্রস্বত্বের নিজ দখলীয় জমি :

দাগ নম্বর	জমির শ্রেণী	মন্তব্য	দাগের মোট পরিমাণ	দাগের মধ্যে অত্র স্বত্বের অংশ	দাগের মধ্যে অত্র-স্বত্বের জমির অংশের পরিমাণ	
			একর	অংশ	একর	সেট্টর
১৫৮৮	শাল		০.৫৬	০.০৪৪৪	০.০৩	
১৭০৩	শাল		০.৬৩	০.১১৮৬	০.০৮	

মন্ত্রিসভা
 ভূমি সংস্কার
 স.স.



Certified to be a true copy
Bhalla 12-03-15
 12/03/2015

দাগের মোট সংখ্যা ১ মোট ০.১১
 Appl. Fee: Ks.10, Authentication Fee: 1 x Ks.10 = Ks.10, Total: Ks.20

জেলা — উত্তর ২৪-পরগনা খতিয়ান নং — ৪০৪৬ [১৫০৯০০৪]
 মৌজা — পাতুলিয়া জে.এল.নং — ৪ থানা — খড়্গহ

(১) রাজস্ব — ০.০০ টাকা
 (২) জমির মোট পরিমাণ — ০.১২ একর (৩) মোট দাগের সংখ্যা — ২

(৪) অত্রস্বত্বের দখলকারের বিবরণ		(৫) স্বত্ব	(৬) মন্তব্য
নাম	গুপ্তধাম মার্কেটিং	রায়ত	
পিতা/স্বামী***	প্রাঃ লিঃ		
ঠিকানা	নিজা		

(৭) অত্রস্বত্বের নিজ দখলীয় জমি :

দাগ নম্বর	জমির শ্রেণী	মন্তব্য	দাগের মোট পরিমাণ	দাগের মধ্যে অত্র স্বত্বের অংশ	দাগের মধ্যে অত্র-স্বত্বের জমির অংশের পরিমাণ	
			একর	অংশ	একর	হেক্টর
১৭০৬	শালি	১৪(ইউ) নারা প্রবোজ্য	০.২৯	০.৩০৩৬	০.০৯	
১৭০৮	শালি		০.০৮	০.০৭০১	০.০৩	

সাক্ষরিত

সংস্কৃত

ভূমি সংস্কার

দপ্তর



Certified to be a true copy
 d/charter 24-06-14
 Officer authorized U/S - 78
 of the India Evidence Act 1872

দাগের মোট সংখ্যা নূই মাত্র ০.১২
 Appl. Fee: Rs.10, Authentication Fee:1 x Rs.10= Rs.10, Total: Rs.20

জেলা - উত্তর ২৪-পরগনা খতিয়ান নং- ৪২৬১ [১৫০১০০৪]
 মৌজা - পাতালিয়া জে.এল.নং- ৪ খানা - খড়দহ

(১) রাজস্ব - ০.০০ টাকা
 (২) জমির মোট পরিমাণ - ০.১১ একর (৩) মোট দাগের সংখ্যা - ১

(৪) অত্রস্বত্বের দখলকারের বিবরণ (৫) স্বত্ব (৬) মন্তব্য

নাম পিতা/স্বামী ঠিকানা	রাজারতা ট্রেডাস প্রাঃ লঃ নং	রায়ত
------------------------------	--------------------------------	-------



(৭) অত্রস্বত্বের নিজ দখলীয় জমি :

দাগ নম্বর	জমির শ্রেণী	মন্তব্য	দাগের মোট পরিমাণ	দাগের মধ্যে অত্র স্বত্বের অংশ	দাগের মধ্যে অত্র- স্বত্বের জমির অংশের পরিমাণ	
			একর	অংশ	একর	হেক্টর
১৭১২	ডাঙ্গা/হিচখোলা		০.৪৪	০.২৫০০	০.১১	



Certified to be a true copy
 D. Shanta 25/05/15
 Officer authorized U/S - 75
 of the India Evidence Act 1872

দাগের মোট সংখ্যা এক মোট ০.১১
 Appl. Fee: Rs.10, Authentication Fee: 1 x Rs.10= Rs.10, Total: Rs.20

জেলা - উত্তর ২৪-পরগনা খতিয়ান নং- ৪২৬০ [১৪০১০০৪]
 মৌজা - পাতালিয়া জে.এল.নং- ৪ খানা - খণ্ডন

(১) রাজস্ব - ০.০০ টাকা
 (২) জমির মোট পরিমাণ - ০.১১ একর (৩) মোট দাগের সংখ্যা - ১

(৪) অত্রস্বত্বের দখলকারের বিবরণ (৫) স্বর (৬) মন্তব্য

নাম পিতা/স্বামী ঠিকানা	হোজলাহফ আসানটাইল প্রাঃ লঃ নং	রাজস্ব	
------------------------------	---------------------------------	--------	--



(৭) অত্রস্বত্বের নিজ দখলীয় জমি :

দাগ নম্বর	জমির শ্রেণী	মন্তব্য	দাগের মোট পরিমাণ	দাগের মধ্যে অত্র স্বত্বের	দাগের মধ্যে অত্র- স্বত্বের জমির অংশের পরিমাণ	
			একর	অংশ	একর	হেক্টর
১৭১২	ভাঙ্গা/হিটখোলা		০.৪৪	০.২৪০০	০.১১	



Certified to be a true copy
d/Bhalla 25/05/15
 Officer authorized U/S - 78
 of the India Evidence Act' 1877

দাগের মোট সংখ্যা এক মাত্র এক মাত্র ০.১১
 Appl. Fee: Rs.10, Authentication Fee:1 x Rs.10= Rs.10, Total: Rs.20

জেলা — উত্তর ২৪-পরগনা খতিয়ান নং — ৪১৮৫ [১৫০৯০০৪]
 মৌজা — পাড়াশায়া জে.এল.নং — ৪ থানা — খড়দহ

(১) রাজস্ব — ০.০০ টাকা
 (২) জমির মোট পরিমাণ — ০.১০ একর (৩) মোট দাগের সংখ্যা — ১

(৪) অত্রস্বত্বের দখলকারের বিবরণ (৫) স্বত্ব (৬) মন্তব্য

নাম	শিবভাক কনস্ট্রাকশনস	রায়ত	
পিতা/স্বামী	পার্লমেন্ট লিমিটেড		
ঠিকানা	১৯তায় তল, ১০১ পাক স্ট্রিট কালকাতা-৭০০০১৬		


(৭) অত্রস্বত্বের নিজ দখলীয় জমি :

দাগ নম্বর	জমির শ্রেণী	মন্তব্য	দাগের মোট পরিমাণ	দাগের মধ্যে অত্র স্বত্বের অংশ	দাগের মধ্যে অত্র-স্বত্বের জমির অংশের পরিমাণ	
			একর	অংশ	একর	হেক্টর
১৫৮৭	ডাঙা		০.৫৬	০.১৭৬৭	০.১০	

মহানন্দ মজুমদার



ভূমি সংস্থা



Certified to be a true copy
Shanta 16/12/14
 Officer in Charge D/S - 7F
 of the India Evidence Act 1920

দাগের মোট সংখ্যা এক মাত্র ০.১০
 Appl. Fee: Rs. 10, Authentication Fee: 1 x Rs. 10 = Rs. 10, Total: Rs. 20

জেলা → উত্তর ২৪-পারগনা খতিয়ান নং — ৪০৭৩ [১৫০৯০০৪]
 মৌজা — পাতুলিয়া জে.এল.নং — ৪ থানা — খড়দহ

(১) রাজস্ব — ০.০০ টাকা
 (২) জমির মোট পরিমাণ — ০.০৯ একর (৩) মোট দাগের সংখ্যা — ১

(৪) অত্রস্বত্বের দখলকারের বিবরণ (৫) স্বত্ব (৬) মন্তব্য

নাম শিব পাবন নিরমান প্রাঃ লিঃ	রায়ত
পিতা/স্বামী ঠিকানা	নিজ



(৭) অত্রস্বত্বের নিজ দখলীয় জমি :

দাগ নম্বর	জমির শ্রেণী	মন্তব্য	দাগের মোট পরিমাণ	দাগের মধ্যে অত্র স্বত্বের	দাগের মধ্যে অত্র- স্বত্বের জমির অংশের পরিমাণ	
			একর	অংশ	একর	হেটর

১৫৮৮	শালি		০.৫৬	০.১৬৩০	০.০৯	
------	------	--	------	--------	------	--

মন্ত্রী
 মাফিজুজ্জামান
 ভূমি সংস্কার
 ৩



Certified to be a true copy
 Officer authorized U/S - 78
 of the India Evidence Act 1872
 14-07-14

দাগের মোট সংখ্যা এক মাত্র ০.০৯
 Appl. Fee: Rs.10, Authentication Fee: 1 x Rs.10= Rs.10, Total: Rs.20

জেলা — ডাঙর ২৪-পরিগণনা খতিয়ান নং — ৪২৮২ [১৫০৯০০৪]
 মৌজা — পাতালিয়া জে.এল.নং — ৪ থানা — খাউদহ

(১) রাজস্ব — ০.০০ টাকা
 (২) জমির মোট পরিমাণ — ০.১০ একর (৩) মোট দাগের সংখ্যা — ১

(৪) অত্রস্বত্বের দখলকারের বিবরণ (৫) স্বত্ব (৬) মন্তব্য

নাম পিতা/স্বামী ঠিকানা	শকপাবন প্রপারটিজ পত্রিশেট লিমিটেড নব্বতীয় তল, ১০১ পাক স্ট্রিট কালকাতা-৭০০০১৬	রায়ত	
------------------------------	---	-------	--




(৭) অত্রস্বত্বের নিজ দখলীয় জমি :

দাগ নম্বর	জমির শ্রেণী	মন্তব্য	দাগের মোট পরিমাণ	দাগের মধ্যে অত্র স্বত্বের	দাগের মধ্যে অত্র- স্বত্বের জমির অংশের পরিমাণ	
			একর	অংশ	একর	হেক্টর

১৫৮৭	ভাঙ্গা		০.১০	০.১০	০.১০	
------	--------	--	------	------	------	--

মুক্তি মন্ত্রক

ভূমি সংস্কার



Certified to be a true copy
 of the Land Revenue Office Act 1872
 16/12/14

দাগের মোট সংখ্যা এক নাত ০.১০
 Appl. Fee: Rs.10, Authentication Fee: 1 x Rs.10= Rs.10, Total: Rs.20

জেলা — উত্তর ২৪-পরগনা স্থতিয়ান নং — ৩৮২৯ [১৫০৯০০৪]
 মৌজা — পাতুলিয়া জে.এল.নং — ৪ থানা — খড়দহ

(১) রাজস্ব — ০.০০ টাকা
 (২) জমির মোট পরিমাণ — ০.০৯ একর (৩) মোট দাগের সংখ্যা — ১

(৪) অত্রস্বত্বের দখলকারের বিবরণ (৫) স্বত্ব (৬) মন্তব্য

নাম পিতা/স্বামী** ঠিকানা	সিবরাস্তি এনক্রোড প্রা.সি নিজ	রায়ত
--------------------------------	--------------------------------------	-------



(৭) অত্রস্বত্বের নিজ দখলীয় জমি :

দাগ নম্বর	জমির শ্রেণী	মন্তব্য	দাগের মোট পরিমাণ	দাগের মধ্যে অত্র স্বত্বের	দাগের মধ্যে অত্র- স্বত্বের জমির অংশের পরিমাণ	
			একর	অংশ	একর	হেটর

১৫৮৩	ভাঙ্গা		০.২৮	০.৩০৫৬	০.০৯	
------	--------	--	------	--------	------	--

মন্ত্রিসভা
 ভূমি সংস্কার
 দপ্তর



Registered to be a true copy
 of the original document
 on 15/07/14
 15/07/14

দাগের মোট সংখ্যা এক মাত্র ০.০৯
 Appl. Fee: Rs.10, Authentication Fee: 1 x Rs.10= Rs.10, Total: Rs.20

জেলা — উত্তর ২৪-পরগনা খতিয়ান নং — ৩৮-৩৩ [১৫০৯০০৪]
 মৌজা — পাতুলিয়া জে.এল.নং — ৪ থানা — খড়দহ

(১) রাজস্ব — ০.০০ টাকা
 (২) জমির মোট পরিমাণ — ০.০৯ একর (৩) মোট দাগের সংখ্যা — ১

(৪) অত্রস্বত্বের দখলকারের বিবরণ (৫) স্বত্ব (৬) মন্তব্য

নাম পিতা/স্বামী ঠিকানা	শিবরাত্রি নিরমান প্রা.লি নিজ	রায়ত
------------------------------	-------------------------------------	-------



(৭) অত্রস্বত্বের নিজ দখলীয় জমি :

দাগ নম্বর	জমির শ্রেণী	মন্তব্য	দাগের মোট পরিমাণ	দাগের মধ্যে অত্র স্বত্বের	দাগের মধ্যে অত্র- স্বত্বের জমির অংশের পরিমাণ	
			একর	অংশ	একর	হেক্টর
১৫৮৯	শালি		০.২৮	০.৩০৫৬	০.০৯	

মুক্তি
সংক্রান্ত
ভূমি
সংক্রান্ত



Certified to be a true copy
 15/07/14
 Officer authorized U/S - 76
 of the India Evidence Act 1977

দাগের মোট সংখ্যা এক মাত্র ০.০৯
 Appl. Fee: Rs.10, Authentication Fee:1 x Rs.10= Rs.10, Total: Rs.20

জেলা - উত্তর ২৪-পরগনা খতিয়ান নং - ৩৮৩২ [১৫০৯০০৪]
 মৌজা - পাতুলিয়া জে.এল.নং - ৪ থানা - খড়দহ

(১) রাজস্ব - ০.০০ টাকা
 (২) জমির মোট পরিমাণ - ০.১১ একর (৩) মোট দাগের সংখ্যা - ১

(৪) অত্রস্বত্বের দখলকারের বিবরণ (৫) স্বত্ব (৬) মন্তব্য

নাম	শিবরাত্রি প্রজেক্টস প্র.লি	রায়ত
পিতা/স্বামী***		
ঠিকানা	নিজ	



(৭) অত্রস্বত্বের নিজ দখলীয় জমি :

দাগ নম্বর	জমির শ্রেণী	মন্তব্য	দাগের মোট পরিমাণ	দাগের মধ্যে অত্র স্বত্বের অংশ	দাগের মধ্যে অত্র স্বত্বের জমির অংশের পরিমাণ	
			একর	অংশ	একর	হেটর
১৫৮৯	শালি		০.২৮	০.৩৮৮৯	০.১১	

মহানগরী মঙ্গলদেবপুর সরকার

৩

ভূমি সংস্কার



Certified to be a true copy
 Signature 22/05/14
 Officer authorized U/S - 76
 of the Indian Evidence Act 1973

দাগের মোট সংখ্যা এক মাত্র ০.১১
 Appl. Fee: Rs.10, Authentication Fee:1 x Rs.10= Rs.10, Total: Rs.20

জেলা — উত্তর ২৪-পরগনা খতিয়ান নং — ৩৮৩৪ [১৫০১০০৪]
 মৌজা — পাতুলিয়া জে.এল.নং — ৪ থানা — খড়দহ

(১) রাজস্ব — ০.০০ টাকা
 (২) জমির মোট পরিমাণ — ০.০৮ একর (৩) মোট দাগের সংখ্যা — ১

(৪) অত্রস্বত্বের দখলকারের বিবরণ (৫) বয়স (৬) মন্তব্য

নাম	শিবরাজ প্রমোটারস প্রা লি	বয়স	
পিতা/স্বামী			
ঠিকানা	নিজ		



(৭) অত্রস্বত্বের নিজ দখলীয় জমি :

দাগ নম্বর	জমির শ্রেণী	মন্তব্য	দাগের মোট পরিমাণ	দাগের মধ্যে অত্র স্বত্বের অংশ	দাগের মধ্যে অত্র-স্বত্বের জমির অংশের পরিমাণ	
			একর	অংশ	একর	হেইটর
১৫৮৯	শালি		০.২৮	০.৩০৫৫	০.০৮	

মহাপ্রতিমবঙ্গ সরকার
 ভূমি সংস্কার দপ্তর



Certified to be a true copy
Ashtar 15/07/14
 Officer Authorized U/S - 78
 of the Service Stipendium Act 1972

দাগের মোট সংখ্যা এক মাত্র ০.০৮
 Appl. Fee: Rs.10, Authentication Fee: 1 x Rs.10= Rs.10, Total: Rs.20

জেলা — উত্তর ২৪-পরগনা খতিয়ান নং — ৩৮৩১ [১৫০১০০৪]
 মৌজা — পাতুলিয়া জে.এল.নং — ৪ থানা — খড়সহ

(১) রাজস্ব — ০.০০ টাকা
 (২) জমির মোট পরিমাণ — ০.০৮ একর (৩) মোট দাগের সংখ্যা — ১

(৪) অত্রস্বত্বের দখলকারের বিবরণ (৫) স্বত্ব (৬) মন্তব্য

নাম পিতা/স্বামী ঠিকানা	শিবরাত্রি রিমালিটি প্রা.লি নিজ	রায়ত
------------------------------	-----------------------------------	-------



(৭) অত্রস্বত্বের নিজ দখলীয় জমি :

দাগ নম্বর	জমির শ্রেণী	মন্তব্য	দাগের মোট পরিমাণ	দাগের মধ্যে অত্র স্বত্বের	দাগের মধ্যে অত্র- স্বত্বের জমির অংশের পরিমাণ	
			একর	অংশ	একর	হেক্টর
১৫৮৩	ডাঙ্গা		০.২৮	০.৩০৫৫	০.০৮	

ভূমি সংস্কার
 সচিব
 ভূমি সংস্কার
 সচিব




Certified to be a true copy
 D. Shaha 15/07/14
 Officer authorized U/S - 75
 of the India Evidence Act 1872

দাগের মোট সংখ্যা এক মাত্র ০.০৮
 Appl. Fee: Rs.10, Authentication Fee: 1 x Rs.10 = Rs.10, Total: Rs.20

জেলা — উত্তর ২৪-পরগনা খতিয়ান নং — ৩৮৩০ [১৫০৯০০৪]
 মৌজা — পাতুলিয়া জে.এল.নং — ৪ থানা — খড়দহ

(১) রাজস্ব — ০.০০ টাকা
 (২) জমির মোট পরিমাণ — ০.১১ একর (৩) মোট দাগের সংখ্যা — ১

(৪) অত্রস্বত্বের দখলকারের বিবরণ (৫) স্বত্ব (৬) মন্তব্য

নাম	শিবরাত্রি রেশিডেন্সি প্রা লি	স্বয়ং	
পিতা/স্বামী***			
ঠিকানা	নিজ		

(৭) অত্রস্বত্বের নিজ দখলীয় জমি :

দাগ নম্বর	জমির শ্রেণী	মন্তব্য	দাগের মোট পরিমাণ	দাগের মধ্যে অত্র স্বত্বের অংশ	দাগের মধ্যে অত্র-স্বত্বের জমির অংশের পরিমাণ	
			একর	অংশ	একর	হেটর
১৫৮৩	ডাঙ্গা		০.২৮	০.৩৮৮৯	০.১১	

মাঙ্গলিকমুদ্রা সংক্রান্ত
 ভূমি সংস্কার



Certified to be a true copy
 Dated 24-06-14
 Officer authorized U/S - 75
 of the India Post Office Act 1976

দাগের মোট সংখ্যা এক মাত্র ০.১১
 Appl. Fee: Rs.10, Authentication Fee: 1 x Rs.10= Rs.10, Total: Rs.20

জেলা	উত্তর ২৪-পরগনা	বর্তমান নং	৩১৫৪	[১৫০৯০০৪]
মৌজা	পাতুলিয়া	জে.এল.নং	৪	থানা - খড়দহ

(১) রাজস্ব -	০.০০	টাকা
(২) জমির মেট্রি পরিমাণ -	০.১২	একর (৩) মেট্রি দাগের সংখ্যা - ২

(৪) অত্রস্বত্বের দখলকারের বিবরণ		(৫) স্বত্ব	(৬) মন্তব্য
নাম বিক্রয় বাদী***	সিখিমায়্যা ব্যাপার প্রাঃ লিঃ	রায়ত	
ঠিকানা	নিজ		



(৭) অত্রস্বত্বের নিজ দখলীয় জমি :

দাগ নম্বর	জমির শ্রেণী	মন্তব্য	দাগের মেট্রি পরিমাণ	দাগের মধ্যে অত্র স্বত্বের অংশ	দাগের মধ্যে অত্র-স্বত্বের জমির অংশের পরিমাণ	
			একর	অংশ	একর	হেক্টর
১৭১০	ইটখোলা	৪-২-b,৪-২a,৪-২-d,৪-২a বারা প্রযোজ্য	০.৪০	০.২১১৬	০.১০	
১৭১৮	ডাঙ্গা		০.৮৫	০.০২১৬	০.০২	

সংস্কৃত মন্ত্রণালয়

ভূমি সংস্করণ



Delivered to the ...
State Bank (Dutty)
 19-08-14
 Officer authorized G/S - 78
 of the India Evidence Act 1972

দাগের মেট্রি সংখ্যা দুই মাত্র ০.১২
 Appl. Fee: Rs.10, Authentication Fee: 1 x Rs.10= Rs.10, Total: Rs.20